

УПРАВЛЕНИЕ ПО ЗЕМЛЕУСТРОЙСТВУ
И РЕГИСТРАЦИИ И ПРАВ НА НЕДВИЖИМОЕ ИМУЩЕСТВО ГОСРЕГИСТРА
КЫРГЫЗСКОЙ РЕСПУБЛИКИ

Идентификационный код

3 1 1 0 1 0 0 0 1 0 0 0 3 0 3 0 1 1

Адрес г. Кара-Кулуй ул. Серого 9/2 кв. 11
полный адрес единицы недвижимости (город, село, улица, дом, кв.)

ТЕХНИЧЕСКИЙ ПАСПОРТ ЕДИНИЦЫ НЕДВИЖИМОЕ ИМУЩЕСТВА

назначение недвижимости

Собственник	часть (доля)	Документы на право собственности
<u>Департамент КСРР КРТУ</u> <u>КРТУ и Радоново</u>		<u>Договор № 19.09.07г</u> <u>Урешай от 23.11.2014. № 1/136</u> <u>Акт приема передачи от 15.08.2013.</u>

Пользователь	часть (доля)	Документы на право пользования

Начальник управления А. Р. Сооренцаев
Ф.И.О.



Паспорт составлен " 22 " 06 200 11 г.


Примечания:


1. При обнаружении изменений технических параметров единицы недвижимого имущества взамен данному техническому паспорту собственнику выдается новый технический паспорт.
2. Технический паспорт не является правоустанавливающим и /или правоудостоверяющим документом на единицу недвижимого имущества.


ЭКСПЛИКАЦИЯ ЗЕМЕЛЬНОГО УЧАСТКА В М 2

Таблица №3

Всего:		В том числе по факту:	
по правоустанавливающим документам	фактически	застроенная	не застроенная
			

" dd " 06 200 11 г. Работу выполнил  Ф.И.О.

" " " 200 " г. Проверил зав. сектора  Ф.И.О.

" " " 200 " г. Принял нач. отдела  Ф.И.О.

ОТМЕТКА ОБ ОБСЛЕДОВАНИИ НЕДВИЖИМОСТИ

Таблица №4

Дата обследования	200 г.	200 г.	200 г.	200 г.	200 г.
Исполнитель					
Зав. сектора					
Нач. отдела					

Соркучьеское УПРАВЛЕНИЕ ПО ЗЕМЛЕУСТРОЙСТВУ
И РЕГИСТРАЦИИ ПРАВ НА НЕДВИЖИМОЕ ИМУЩЕСТВО ГОСРЕГИСТРА
КЫРГЫЗСКОЙ РЕСПУБЛИКИ

Идентификационный код 3-11-02-0001-0001-01-059

Адрес г. Соркучь ул. Кескина 6-59
полный адрес единицы недвижимости (город, село, улица, дом, кв.)

ТЕХНИЧЕСКИЙ ПАСПОРТ ЕДИНИЦЫ НЕДВИЖИМОГО ИМУЩЕСТВА

кв. 1. 16

НАИМЕНОВАНИЕ НЕДВИЖИМОСТИ

Собственник	Часть (доля)	Документы на право собственности
<u>Семья</u>		<u>Договор купли</u>
<u>Давсанжаров</u>		<u>от 01.03.2002 г. № 8</u>
<u>Алимова Селима</u>		<u>Договор купли</u>
<u>Келимбетов</u>		<u>от 14.08.11</u>
<u>Кара-Курманчи</u>		<u>Договор от 5.11.2011</u>
<u>Кисил институт КГТУ</u>		<u>Бюджет. удел</u>
<u>ул. Разакова</u>		
<u>КГТУ ул. Разакова</u>		<u>Приказ от 23.11.2012 № 1/156</u>
		<u>Акт о приеме-передаче от 15.03.21</u>
Пользователь	Часть (доля)	Документы на право пользования

Начальник управления Т. Соркучева

• и. о.

Паспорт составлен « 29 » 08 2008 г.



- Примечание:
1. При обнаружении изменений технических параметров единицы недвижимого имущества взятый данному техническому паспорту собственнику выдается новый технический паспорт.
 2. Технический паспорт не является правоустанавливающим и/или правоудостоверяющим документом на единицу недвижимого имущества.

ЭКСПЛИКАЦИЯ ЗЕМЕЛЬНОГО УЧАСТКА В м²

Таблица №

ВСЕГО:		В ТОМ ЧИСЛЕ ПО ФАКТУ:	
По проекту/техническому документу	Фактически	Застроенная	Не застроенная
2		2	

№ 28 от 28 2005 г.

Работу выполнил _____

№ 29 от 28 2005 г.

Проверил зав. сектором _____

№ _____ от _____ 200__ г.

Принял нач. отдела _____



ОТМЕТКА ОБ ОБСЛЕДОВАНИИ НЕДВИЖИМОСТИ

Таблица №

Дата обследования	200__ г.	200__ г.	200__ г.	200__ г.	200__ г.
Исполнитель					
Зав. сектором					
Нач. отдела					

Таласкы район
УПРАВЛЕНИЕ ПО ЗЕМЛЕУСТРОЙСТВУ
И РЕГИСТРАЦИИ ПРАВ НА НЕДВИЖИМОЕ ИМУЩЕСТВО ГОСРЕГИСТРА
КЫРГЫЗСКОЙ РЕСПУБЛИКИ

Идентификационный код 3-11-01-00001-0105-01-051

Адрес ул. Сарыя 1-57
полный адрес единицы недвижимости (город, село, улца, дом, кв.)

ТЕХНИЧЕСКИЙ ПАСПОРТ ЕДИНИЦЫ НЕДВИЖИМОГО ИМУЩЕСТВА

05 кв

назначение недвижимости

Собственник	Часть (доля)	Документы на право собственности
<u>Старбаба Моминкан</u>		<u>Договор от 04.04.2011</u>
<u>Касымбековна</u>		<u>Без права</u>
<u>Каюп Кутубович</u>		<u>Договор от 29.05.2011</u>
<u>Технический паспорт</u>		<u>Без права</u>
<u>ул. Разапова</u>		
<u>КПТУ ул. Разапова</u>		<u>Принят от 22.11.2011, П/1036</u>
		<u>Акт приема передачи от 15.01.2012</u>

Пользователь	Часть (доля)	Документы на право пользования

Начальник управления Т. Сагынбаева

Ф. И. О.

Паспорт составлен 2 05 2008 г.



подпись

М. П.

Примечание:

1. При обнаружении изменений технических параметров единицы недвижимого имущества взамен данному техническому паспорту собственнику выдается новый технический паспорт.
2. Технический паспорт не является правоустанавливающим и/или правоудостоверяющим документом на единицу недвижимого имущества.

Экспликация к плану основных строений

Таблица № 1

Литера	Этаж	№ помещения	№ квартиры	Наименование помещения	Площадь по внутреннему обмеру (кв. м.)										
					общая площадь	узел.лег.-обоее	администр.	жилая	туалетные	складские	производст.	культ.-быт.	служебное	прочие	
А	4		31	Жил	17.0			17.0							
Б				кухня	4.81									4.81	
В				кор	5.8									5.8	
Г				с.у.з.	3.8									3.8	
				общая	31.31			17.0						14.31	

ЭКСПЛИКАЦИЯ ЗЕМЕЛЬНОГО УЧАСТКА В м²

Таблица №

ВСЕГО:		В ТОМ ЧИСЛЕ ПО ФАКТУ:	
По присутствующим документам	Фактически	Застроенная	Не застроенная
<i>2</i>		<i>2</i>	

№ 05 200 г.

Работу выполнил

ф. и. о.

№ 200 г.

Проверил зав. сектором

ф. и. о.

№ 200 г.

Принял нач. отдела

ф. и. о.

ОТМЕТКА ОБ ОБСЛЕДОВАНИИ НЕДВИЖИМОСТИ

Таблица №

Дата обследования	200 <u> </u> г.	200 <u> </u> г.	200 <u> </u> г.	200 <u> </u> г.	200 <u> </u> г.
Исполнитель					
Зав. сектором					
Нач. отдела					

Кара-Чуево УПРАВЛЕНИЕ ПО ЗЕМЛЕУСТРОЙСТВУ
И РЕГИСТРАЦИИ И ПРАВ НА НЕДВИЖИМОЕ ИМУЩЕСТВО ГОСРЕГИСТРА
КЫРГЫЗСКОЙ РЕСПУБЛИКИ

Идентификационный код

3 1 1 0 2 0 0 0 1 0 0 9 6

Адрес г. Кара-Чуево ул. Садырова 2
полный адрес

единицы недвижимости (город, село, улица, дом, кв.)

ТЕХНИЧЕСКИЙ ПАСПОРТ ЕДИНИЦЫ НЕДВИЖИМОЕ ИМУЩЕСТВА

индивидуальное

назначение недвижимости

Собственник *	часть (доля)	Документы на право собственности
<u>Кара-Чуево</u> <u>индивидуальное</u> <u>КГТУ им. Раззакова</u>	<u>целая</u>	<u>Принят от 19.11.14г. Р/123</u> <u>Акт приема-передачи от 19.11.14г.</u>

Пользователь	часть (доля)	Документы на право пользования

начальник управления

Г. П. Соореншоев
Ф.И.О.

Э.П.
подпись

паспорт составлен

22 06

200 11 г.



М.П.

замечания:

При обнаружении изменений технических параметров единицы недвижимого имущества взамен данному техническому паспорту собственнику выдается новый технический паспорт

Технический паспорт не является правоустанавливающим и /или праводостоверяющим документом на единицу недвижимого имущества.

ЭКСПЛИКАЦИЯ ЗЕМЕЛЬНОГО УЧАСТКА В М 2

Таблица №3

Всего:		В том числе по факту:	
по правоустанавливающим документам	фактически	застроенная	не застроенная
163240	16324,0	2908,0	13419,0 м ²

" 22 " 06 200 11 г. Работу выполнил: _____
 _____ Ф.И.О.
 " " 200 г. Проверил зав. сектора _____
 _____ Ф.И.О.
 " " 200 г. Принял нач. отдела _____
 _____ Ф.И.О.

ОТМЕТКА ОБ ОБСЛЕДОВАНИИ НЕДВИЖИМОСТИ

Таблица №4

Дата обследования	200 г.	200 г.	200 г.	200 г.	200 г.
Исполнитель					
Зав. сектора					
Нач. отдела					

Жаранкуу, кыял УПРАВЛЕНИЕ ПО ЗЕМЛЕУСТРОЙСТВУ
И РЕГИСТРАЦИИ И ПРАВ НА НЕДВИЖИМОЕ ИМУЩЕСТВО ГОСРЕГИСТРА
КЫРГЫЗСКОЙ РЕСПУБЛИКИ

Идентификационный код

011020004000101022

Адрес г. Жаранкуу
полный адрес

ул. Ленина 6-26
единицы недвижимости

(город, село, улица, дом, кв.)

ТЕХНИЧЕСКИЙ ПАСПОРТ ЕДИНИЦЫ НЕДВИЖИМОЕ ИМУЩЕСТВА

жилая квартира

назначение недвижимости

Собственник	часть (доля)	Документы на право собственности
<u>Жаранкуу, кыял инженер</u>		<u>Договор купли-продажи от 10.04.11 № 1158</u>
<u>инициатор государственного заказа</u>		
<u>гос. Университета КГУ им. Раззакова</u>		<u>Принят от 23.11.2011. № 1158</u> <u>Акт приема-передачи от 16.06.2011</u>

Пользователь	часть (доля)	Документы на право пользования

Начальник управления Г. Сооронбаева
Ф.И.О.

Паспорт составлен " 22 " 06 200 11 г.




Примечания

1. При обнаружении изменений технических параметров единицы недвижимого имущества взамен данному техническому паспорту собственнику выдается новый технический паспорт.
2. Технический паспорт не является правоустанавливающим и /или правоудостоверяющим документом на единицу недвижимого имущества.

ЭКСПЛИКАЦИЯ ЗЕМЕЛЬНОГО УЧАСТКА В М 2

Таблица №3

Всего:		В том числе по факту:	
по правоустанавливающим документам	фактически	застроенная	не застроенная
			

" 22 " 06 200 // г. Работу выполнил  Ф.И.О.
 " " " 200 _ г. Проверил зав. сектора _____ Ф.И.О.
 " " " 200 _ г. Принял нач. отдела _____ Ф.И.О.



ОТМЕТКА ОБ ОБСЛЕДОВАНИИ НЕДВИЖИМОСТИ

Таблица №4

Дата обследования	200 г.	200 г.	200 г.	200 г.	200 г.
Исполнитель					
Зав. сектора					
Нач. отдела					

Корс-Жульское УПРАВЛЕНИЕ ПО ЗЕМЛЕУСТРОЙСТВУ
И РЕГИСТРАЦИИ И ПРАВ НА НЕДВИЖИМОЕ ИМУЩЕСТВО ГОСРЕГИСТРА
КЫРГЫЗСКОЙ РЕСПУБЛИКИ

Идентификационный код

3 1 1 0 1 0 0 0 1 0 0 0 4 0 1 0 1 5

Адрес

г. Корс - Жуль ул. СРБД 3-15
полный адрес единицы недвижимости (город, село, улица, дом, кв.)

ТЕХНИЧЕСКИЙ ПАСПОРТ ЕДИНИЦЫ НЕДВИЖИМОЕ ИМУЩЕСТВА

Ресеп. кв.

назначение недвижимости

Собственник	часть (доля)	Документы на право собственности
Каримжанов Айдарас Кайкубеков		Декрет от 12.03.1996г.
Абдураманова Розалия Аманжоловса		Декр. от 15.02.19...
Аурманов Турдубек Аурманович		Декр. от 12.04.11г. от 12.04.11г.
Кард. Кулосман Рысбаев		Декр. от 05.11.2003г. от 05.11.2003г.
И. П. Т. Ш. Роданова		Указ от 23.11.2014г. № 1/136 Акты от 15.01.2015г.
Пользователь	часть (доля)	Документы на право пользования

начальник управления

Т. В. Серендеева

Ф.И.О.

подпись

паспорт составлен " 26 " 03

2010 г.

МП

замечания

При обнаружении изменений технических параметров единицы недвижимого имущества взамен данному техническому паспорту собственнику выдается новый технический паспорт

Технический паспорт не является правоустанавливающим и/или правоудостоверяющим документом на единицу недвижимого имущества.

ЭКСПЛИКАЦИЯ К ПЛАНУ ОСНОВНЫХ СТРОЕНИЙ

Таблица №1

Литера	Этаж	№ помещения	№ квартиры	Наименование помещения	Площадь по внутреннему обмеру (кв.м.)									
					общая площадь	упрежденческое	администр.	жилая	подполье	складские	производст.	культ. и быт.	служебные	прочие
А5	1		15	Осеп	16,5			16,5						
В				Кухня	5,15								5,15	
В				Кор.	4,71								4,71	
В				Сол. уз	3,36								3,36	
				Итого:	29,72 м ²			16,5 м ²					13,22 м ²	

ЭКСПЛИКАЦИЯ ЗЕМЕЛЬНОГО УЧАСТКА В М 2

Таблица №3

Всего:		В том числе по факту:	
по правоустанавливающим документам	фактически	застроенная	не застроенная

« 26 » 03 2000 г. Работу выполнил Ф.И.О.

« 26 » 03 2000 г. Проверил зав. сектора Ф.И.О.

« » 200 г. Принял нач. отдела Ф.И.О.

ОТМЕТКА ОБ ОБСЛЕДОВАНИИ НЕДВИЖИМОСТИ

Таблица №4

Дата обследования	200 г.	200 г.	200 г.	200 г.	200 г.
Исполнитель					
Зав. сектора					
Нач. отдела					

Село. Кумульское

УПРАВЛЕНИЕ ПО ЗЕМЛЕУСТРОЙСТВУ
И РЕГИСТРАЦИИ И ПРАВ НА НЕДВИЖИМОЕ ИМУЩЕСТВО ГОСРЕГИСТРА
КЫРГЫЗСКОЙ РЕСПУБЛИКИ

Идентификационный код

5 1 1 0 1 0 0 0 1 0 1 1 2 0 1 0 1 0

Адрес ул. Серова 15-70

полный адрес единицы недвижимости (город, село, улица, дом, кв.)

ТЕХНИЧЕСКИЙ ПАСПОРТ ЕДИНИЦЫ НЕДВИЖИМОЕ ИМУЩЕСТВА

м.с.с. в

назначение недвижимости

Собственник	часть (доля)	Документы на право собственности
Р.К.А.И. Р.К.А.У. ул. И. Разаковова К.Г.Т.У. ил. Разаковова		Догов. мен. рег. мет. ур. от 25.03.2011. Книжка от 23.11.2011 № 1/156 Акк. учета передачи от 15.01.2012.

Пользователь	часть (доля)	Документы на право пользования

Наименование управления г. Р. Георгиевское

Ф.И.О.



подпись

Паспорт составлен " 6 " мч 200 11 г.

М.П.


Примечания

- При обнаружении изменений технических параметров единицы недвижимого имущества взамен данному техническому паспорту собственнику выдается новый технический паспорт
- Технический паспорт не является правоустанавливающим и /или правоудостоверяющим документом на единицу недвижимого имущества.

ЭКСПЛИКАЦИЯ ЗЕМЕЛЬНОГО УЧАСТКА В М 2

Таблица №3

Всего:		В том числе по факту:	
по правоустанавливающим документам	фактически	застроенная	не застроенная
			

“ 6 ” 04 2001 г. Работу выполнил  Ф.И.О.

“ ” 200 г. Проверил зав. сектора Ф.И.О.

“ ” 200 г. Принял нач. отдела Ф.И.О.

ОТМЕТКА ОБ ОБСЛЕДОВАНИИ НЕДВИЖИМОСТИ

Таблица №4

Дата обследования	200 г.	200 г.	200 г.	200 г.	200 г.
Исполнитель					
Зав. сектора					
Нач. отдела					

УПРАВЛЕНИЕ ПО ЗЕМЛЕУСТРОЙСТВУ
И РЕГИСТРАЦИИ И ПРАВ НА НЕДВИЖИМОЕ ИМУЩЕСТВО ГОСРЕГИСТРА
КЫРГЫЗСКОЙ РЕСПУБЛИКИ

Идентификационный код 311010001011901091
 Адрес г. Бишкек ул. Серого 25-41
 полный адрес единицы недвижимости (город, село, улица, дом, кв.)

ТЕХНИЧЕСКИЙ ПАСПОРТ ЕДИНИЦЫ НЕДВИЖИМОЕ ИМУЩЕСТВА

назначение недвижимости

Собственник	часть (доля)	Документы на право собственности
<u>Фарукулосовский, иппотерий</u>		<u>Договор № от 24.07.98г.</u>
<u>Ташабаева</u>		
<u>Ташабаева</u>		
<u>Гос. Университета</u>		
<u>КГТУ им. Раззакова</u>		<u>Приказ от 23.11.2004г. № 1/236</u> <u>Акт приема передачи от 15.08.2005г.</u>

Пользователь	часть (доля)	Документы на право пользования

Начальник управления А.Р. Сооронбаев
 Ф.И.О.



Паспорт составлен " 22 " 06 200 11 г.

Примечания:

1. При обнаружении изменений технических параметров единицы недвижимого имущества взамен данному техническому паспорту собственнику выдается новый технический паспорт.
2. Технический паспорт не является правоустанавливающим и /или правоудостоверяющим документом на единицу недвижимого имущества.

ЭКСПЛИКАЦИЯ К ПЛАНУ ОСНОВНЫХ СТРОЕНИЙ


Таблица №1

Литера	Этаж	№ помещения	№ квартиры	Наименование помещения	Площадь по внутреннему обмеру (кв.м.)									
					общая площадь	учрежден- ческое	администр.	жилая	торговая	складские	производст.	культ.-быт.	служебные	прочие
I				школа	15,19			15,19						
II				школа	8,85			8,85						
III				кухня	2,95								2,95	
IV				балкон	2,1								2,1	
V				туалет	1,12								1,12	
VI				кухня	0,63								0,63	
VII				коридор	6,13								6,13	
				общая:	41,97 м ²			24,04 м ²					17,93 м ²	

ЭКСПЛИКАЦИЯ ЗЕМЕЛЬНОГО УЧАСТКА В М 2

Таблица №3

Всего:		В том числе по факту:	
по правоустанавливающим документам	фактически	застроенная	не застроенная

" 11 " 06 200 4 г. Работу выполнил  _____
Ф.И.О.

" " " 200 г. Проверил зав. сектора _____
Ф.И.О.

" " " 200 г. Принял нач. отдела _____
Ф.И.О.

ОТМЕТКА ОБ ОБСЛЕДОВАНИИ НЕДВИЖИМОСТИ

Таблица №4

Дата обследования	200 г.	200 г.	200 г.	200 г.	200 г.
Исполнитель					
Зав. сектора					
Нач. отдела					