



620100 - «ГЕОДЕЗИЯ И  
ДИСТАНЦИОННОЕ ЗОНДИРОВАНИЕ»

520500 - «КАРТОГРАФИЯ И  
ГЕОИНФОРМАТИКА»

СТЕПЕНЬ (КВАЛИФИКАЦИЯ):

- ТЕХНИК
- БАКАЛАВР
- МАГИСТР
- PHD

**СВЯЖИТЕСЬ С  
НАМИ**

**ПРЯМО СЕЙЧАС:**



+996-312-545602.,  
+996 552 622 916



[chymyrov@kstu.kg](mailto:chymyrov@kstu.kg)




г. Бишкек, пр.  
Ч.Айтматова 66  
КГТУ, приемная  
КОМИССИЯ



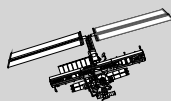
**ОБУЧЕНИЕ В КОЛЛЕДЖЕ СПО КГТУ  
ТЕХНИК:**

- ПОСЛЕ 9 КЛ. - 2 ГОДА И 10 МЕС.
- ПОСЛЕ 11 КЛАССА - 1 ГОД И 10 МЕС.



**ОБУЧЕНИЕ В ВПО КГТУ:**

- БАКАЛАВР - 4 ГОДА
- ДИСТАТНЫЙ:
  - БАКАЛАВР - 5 ЛЕТ
  - ПОСЛЕ КОЛЛЕДЖА - 4 ГОДА.



- МАГИСТР - 2 ГОДА
- ГЕОДЕЗИЯ
- ГЕОИНФОРМАТИКА



- PHD ДОКТОРАНТУРА-3 ГОДА
- ГЕОДЕЗИЯ И ДЗЗ




**Формы обучения:**

**дневная и дистантная**



### Необходимые документы:

1. Документ о среднем, средне-специальном, высшем образованиях.
2. Результаты общереспубликанского теста (для бакалавриата)
3. 4 фотокарточек размером 3x4 см;
4. Паспорт или свидетельство о рождении;
5. Военный билет или приписное свидетельство предъявляются лично (для очной формы обучения).



**Выпускники данных направлений владеют современными знаниями и технологиями топографо-геодезических и проектных работ при проектировании, планировании городов и сел, в строительстве и эксплуатации инженерных сооружений, охране окружающей среды, в снижении риска бедствий и в обеспечении безопасности страны. В настоящее время трудно назвать область народного хозяйства, которая не нуждалась бы в услугах геодезии и геоинформатики.**

## 95% студентов данного направления

**успешно работают в управлениях и подразделениях Госрегистратора, БишкекГлавАрхитектура, Государственной службы картографии и геодезии, в строительных организациях и фирмах, в предприятиях горнорудной промышленности, в проектных и научно-исследовательских институтах, в Вооруженных Силах КР.**



**Кафедра участвует в реализации многих международных проектов, таких как, проект Европейской Комиссии – ТЕМПУС, Erasmus Mundus, Erasmus+, APPEAR, в рамках которых разработаны академические программы по системе кредит часов, что позволяет подготовить высококвалифицированных кадров с современными знаниями и конкурентоспособностью на международном рынке труда в сотрудничестве с европейскими университетами.**



**ЕСЛИ ХОЧЕШЬ  
ВОСТРЕБОВАННУЮ  
ПРОФЕССИЮ, ВЫБИРАЙ  
ГЕОДЕЗИЮ И  
ГЕОИНФОРМАТИКУ!**